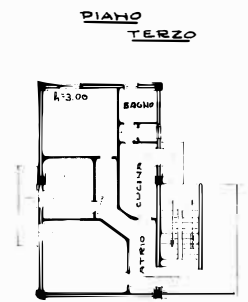
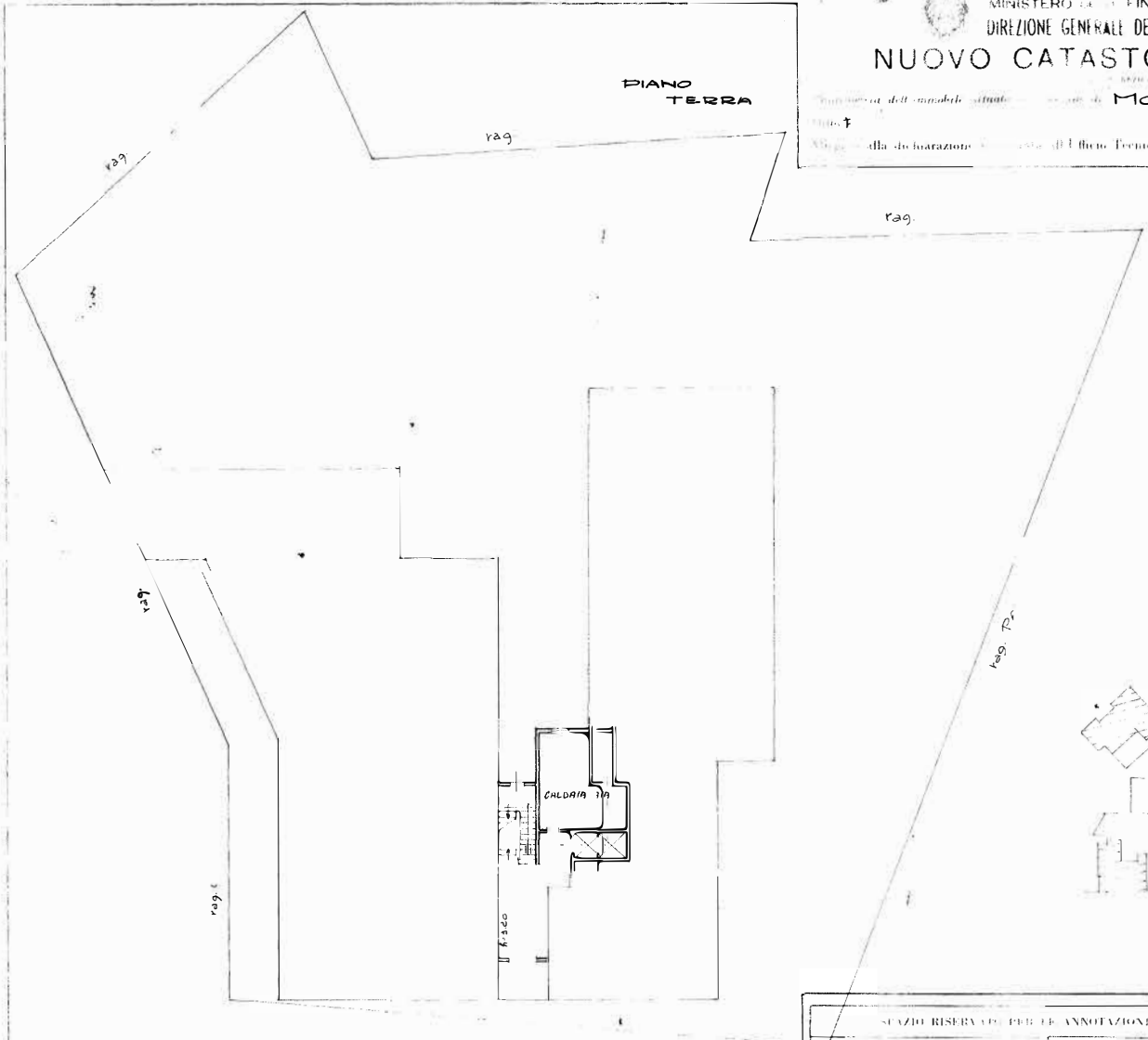
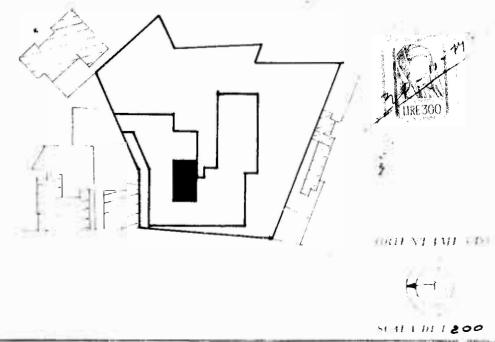


MINISTERO DELLE FINANZE
DIREZIONE GENERALE DEL CATASTO E DEI SERVIZI TECNICI ERARIANZI
NUOVO CATASTO EDILIZIO URBANO
Comune di **MOGLIA** - Piazza LIBERTÀ
Ufficio di elaborazione: Ufficio Tecnico Catastro di **MANTOVA**



FOGLIO 87°
MAPPA 477-450-311-206-686
PLANIM - 1:1000



SPAZIO RISERVATO PER LE ANNOTAZIONI DEL FISCO
DATA
PROP.

Completato dal **GEOMETRA**
ALDO BERNI
Esente dal Imp. di **GEOMETRA**
della Provincia di **MANTOVA**
30-11-1971
Aldo Berni