MODULARIO
F. - Catasto - 431

MINISTERO DELLE FINANZE
DIPARTIMENTO DEL TERRITORIO

Mod. EP/1 CEU

Ufficio Tecnico Erariale di MANTOVA

ELABORATO PLANIMETRICO

Pag. n. 1 di 7

Ubicazione e riferimenti catastali dell'immobile

Comune ASOLA
Via/piazza GRAZIA DELEDDA n. M

C.T. Sez. / Fgl. 26 Mapp. 294, 295, 296, 299, 300, 301, 302, 303, 304, 305, 306, 307, 308
C.E.U. Sez. / Fgl. 26 Mapp. 304

ESTRATTO DI MAPPA scala 1: 2000

Tipo mappale n. 108416 del 22-06-01

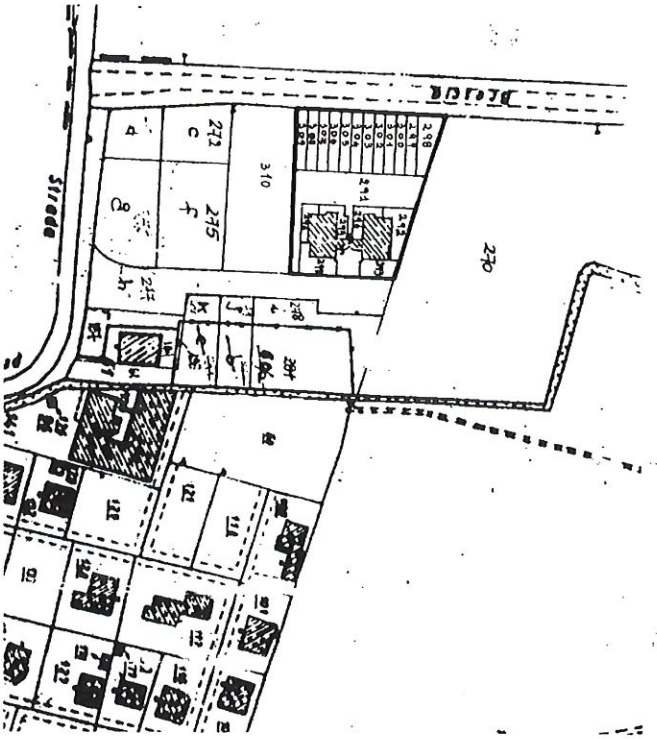

Riservato all'Ufficio Tecnico Erariale	L'operatore	IL TECNICO
Protocollo	.....	..... data
Sostituisce il presente mod. EP/1 prot.	.....	
Annullato e sostituito dal mod. EP/1 prot.	.....	..... firma e timbro

Roma - Istituto Poligrafico e Zecca dello Stato - P.V.

Elaborato Planimetrico - Catasto dei Fabbricati - Situazione al 16/10/2025 - Comune di ASOLA(A470) - < Foglio 26 Particella 291 >

Data presentazione: 21/09/2001 - Data: 16/10/2025 - n. T121199 - Richiedente: Telematico

MODULARIO
F. - Catasto - 432

MINISTERO DELLE FINANZE
DIPARTIMENTO DEL TERRITORIO

Mod. EP/2 CEU

Ufficio Tecnico Erariale di MANTOVA

ELABORATO PLANIMETRICO

Pag. n. 2 di 7

Comune	Sezione	Foglio	Numero	Tipo mappale n.	del
ASOLA		26	291,292,293,294,295 296,297,298,299,300 301,302,303,304,305 306,307,308,309	108416	22-06-01

DIMOSTRAZIONE GRAFICA DEI SUBALTERNI ASSEGNATI — scala 1: 500

PIANO INTERRATO

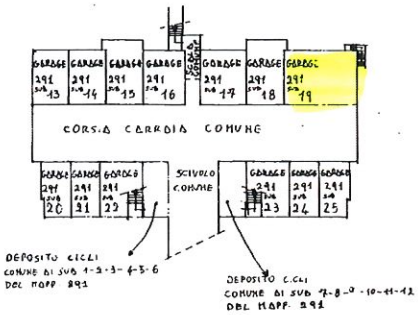

Riservato all'Ufficio Tecnico Erariale	L'operatore	IL TECNICO
Protocollo	.....	..... data
Sostituisce il presente mod. EP/2 prot.	.....	
Annullato e sostituito dal mod. EP/2 prot.	.....	..... firma e timbro

Roma - Istituto Poligrafico e Zecca dello Stato - P.V.

Data presentazione: 21/09/2001 - Data: 16/10/2025 - n. T121199 - Richiedente: Telematico
Totale schede: 7 - Formato di acquisizione: A4(210x297) - Formato stampa richiesto: A3(297x420) - Fattore di scala non utilizzabile
Ultima planimetria in atti

Elaborato Planimetrico - Catasto dei Fabbricati - Situazione al 16/10/2025 - Comune di ASOLA(A470) - < Foglio 26 Particella 291 >

Data presentazione: 21/09/2001 - Data: 16/10/2025 - n. T121199 - Richiedente: Telematico

MODULARIO
F. - Catasto - 432

MINISTERO DELLE FINANZE
DIPARTIMENTO DEL TERRITORIO

Mod. EP/2 CEU

Ufficio Tecnico Erariale di MANTOVA

ELABORATO PLANIMETRICO

Pag. n. 3 di 7

Comune	Sezione	Foglio	Numero	Tipo mappale n.	del
ASOLA		26	292, 293, 294, 295, 296, 297, 298, 299, 300, 301, 302, 303, 304, 305, 306, 307, 308, 309, 310	108416	22-06-01

DIMOSTRAZIONE GRAFICA DEI SUBALTERNI ASSEGNATI — scala 1: 500

PIANO TERRA

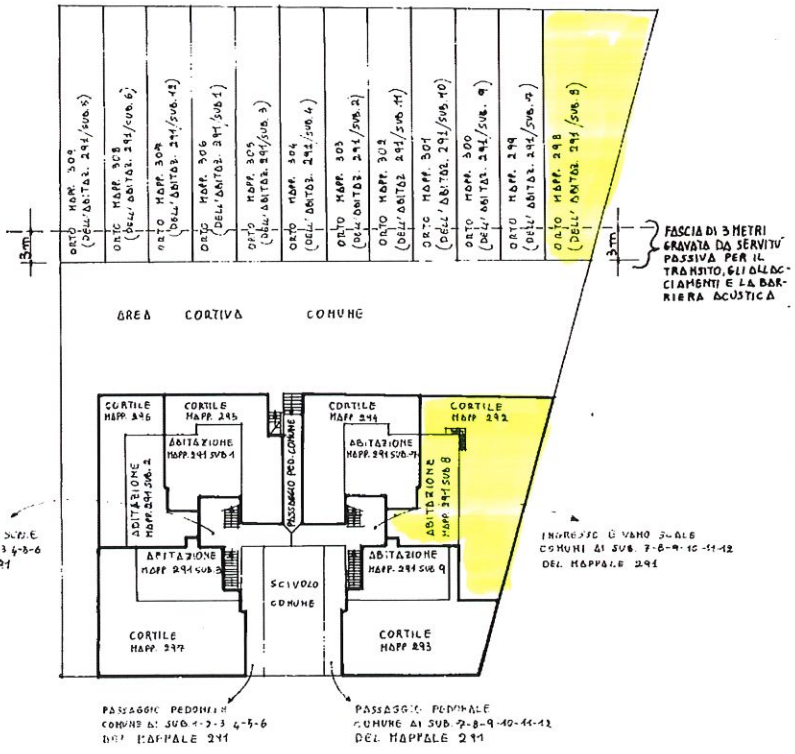

Riservato all'Ufficio Tecnico Erariale	L'operatore	IL TECNICO
Protocollo	.....	..... data
Sostituisce il presente mod. EP/2 prot.	.....	
Annullato e sostituito dal mod. EP/2 prot.	.....	..... firma e timbro

Roma - Istituto Poligrafico e Zecca dello Stato - P.V.

Elaborato Planimetrico - Catasto dei Fabbricati - Situazione al 16/10/2025 - Comune di ASOLA(A470) - < Foglio 26 Particella 291 >

Data presentazione: 21/09/2001 - Data: 16/10/2025 - n. T121199 - Richiedente: Telematico
Totale schede: 7 - Formato di acquisizione: A4(210x297) - Formato stampa richiesto: A3(297x420) - Fattore di scala non utilizzabile
Ultima planimetria in atti

Data presentazione: 21/09/2001 - Data: 16/10/2025 - n. T121199 - Richiedente: Telematico

MODULARIO
F. - Catasto - 432

MINISTERO DELLE FINANZE
DIPARTIMENTO DEL TERRITORIO

Mod. EP/2 CEU

Ufficio Tecnico Erariale di MANTOVA

ELABORATO PLANIMETRICO

Pag. n. 4 di 7

Comune	Sezione	Foglio	Numero	Tipo mappale n.	del
ASOLA		26	293, 294, 295, 296, 298, 299, 300, 301, 302, 303, 304, 305, 306, 307, 308, 309	108416	22-06-01

DIMOSTRAZIONE GRAFICA DEI SUBALTERNI ASSEGNATI — scala 1: 500

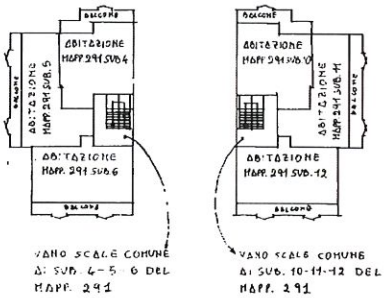

PIANO PRIMO

Riservato all'Ufficio Tecnico Erariale	L'operatore	IL TECNICO
Protocollo	.....	..... data
Sostituisce il presente mod. EP/2 prot.	.....	
Annullato e sostituito dal mod. EP/2 prot.	.....	..... firma e timbro

Roma - Istituto Poligrafico e Zecca dello Stato - P.V.

Elaborato Planimetrico - Catasto dei Fabbricati - Situazione al 16/10/2025 - Comune di ASOLA(A470) - < Foglio 26 Particella 291 >

Data presentazione: 21/09/2001 - Data: 16/10/2025 - n. T121199 - Richiedente: Telematico
Totale schede: 7 - Formato di acquisizione: A4(210x297) - Formato stampa richiesto: A3(297x420) - Fattore di scala non utilizzabile
Ultima planimetria in atti

MODULARIO
F. - Catasto - 633

MINISTERO DELLE FINANZE
DIPARTIMENTO DEL TERRITORIO

Mod. EP/3 CEU

Ufficio Tecnico Erariale di MANTOVA

ELABORATO PLANIMETRICO

ELENCO DEI SUBALTERNI ASSEGNATI

Pag n. 5, di 7

Comune	Sezione	Foglio	Numero	Tipo mappale n.	del
ASOLA		26	291, 292, 293, 294, 295, 296, 297, 298, 299, 300, 301, 302, 303, 304, 305, 306, 307, 308, 309	108416	22-06-01

	Numero	Sub.	UBICAZIONE via/piazza	N. civico	piano	scala	int.	DESCRIZIONE
1)	291	1	VIA GRAZIA DELEDDA	M	S1-T			ABITAZIONE
	295							
	306							
2)	291	2	VIA GRAZIA DELEDDA	M	S1-T			ABITAZIONE
	296							
	303							
3)	291	3	VIA GRAZIA DELEDDA	M	S1-T			ABITAZIONE
	297							
	303							
4)	291	4	VIA GRAZIA DELEDDA	M	S1-T 1			ABITAZIONE
	304							
5)	291	5	VIA GRAZIA DELEDDA	M	S1-T 1			ABITAZIONE
	309							
6)	291	6	VIA GRAZIA DELEDDA	M	S1-T 1			ABITAZIONE
	308							
7)	291	7	VIA GRAZIA DELEDDA	M	S1-T			ABITAZIONE
	294							
	299							
8)	291	8	VIA GRAZIA DELEDDA	M	S1-T			ABITAZIONE
	292							
	298							

Riservato all'Ufficio Tecnico Erariale — L'operatore — IL TECNICO

Protocollo ....

Sostituisce il presente mod. EP/3 prot. ....

Annullato e sostituito dal mod. EP/3 prot. ....

data

firma e timbro

MODULARIO
F. - Colonie - 433

MINISTERO DELLE FINANZE
DIPARTIMENTO DEL TERRITORIO

Mod. EP/3 CEU

Ufficio Tecnico Erariale di MANTOVA

ELABORATO PLANIMETRICO

ELENCO DEI SUBALTERNI ASSEGNATI

Pag n. 6, di 7

Comune	Sezione	Foglio	Numero	Tipo mappale n.	del
ASOLA		26	291, 292, 293, 294, 295, 296, 297, 298, 299, 300, 301, 302, 303, 304, 305, 306, 307, 308, 309	108416	22-06-01

	Numero	Sub.	UBICAZIONE via/piazza	N. civico	piano	scala	int.	DESCRIZIONE
9)	291 293 300	9	VIA GRAZIA DELEDDA	M	S1-T			ABITAZIONE
10)	291 301	10	VIA GRAZIA DELEDDA	M	S1-T 1			ABITAZIONE
11)	291 302	11	VIA GRAZIA DELEDDA	M	S1-T 1			ABITAZIONE
12)	291 307	12	VIA GRAZIA DELEDDA	M	S1-T 1			ABITAZIONE
13)	291	13	VIA GRAZIA DELEDDA	M	S1			GARAGE
14)	291	14	VIA GRAZIA DELEDDA	M	S1			GARAGE
15)	291	15	VIA GRAZIA DELEDDA	M	S1			GARAGE
16)	291	16	VIA GRAZIA DELEDDA	M	S1			GARAGE
17)	291	17	VIA GRAZIA DELEDDA	M	S1			GARAGE
18)	291	18	VIA GRAZIA DELEDDA	M	S1			GARAGE
19)	291	19	VIA GRAZIA DELEDDA	M	S1			GARAGE
20)	291	20	VIA GRAZIA DELEDDA	M	S1			GARAGE

Riservato all'Ufficio Tecnico Erariale	L'operatore	IL TECNICO
Protocollo		data
Sostituisce il presente mod. EP/3 prot.		
Annullato e sostituito dal mod. EP/3 prot.		firma e timbro

Elaborato Planimetrico - Catasto dei Fabbricati - Situazione al 16/10/2025 - Comune di ASOLA(A470) - < Foglio 26 Particella 291 >

Data presentazione: 21/09/2001 - Data: 16/10/2025 - n. T121199 - Richiedente: Telematico

MODULARIO F. - Catasto - 633

MINISTERO DELLE FINANZE
DIPARTIMENTO DEL TERRITORIO

Mod. EP/3 CEU

Ufficio Tecnico Erariale di MANTOVA

ELABORATO PLANIMETRICO

ELENCO DEI SUBALTERNI ASSEGNATI

Pag n. 7 di 7

Comune	Sezione	Foglio	Numero	Tipo mappale n.	del
ASOLA		26	291, 292, 293, 294, 295, 296, 297, 298, 299, 300, 301, 302, 303, 304, 305, 306, 307	108416	22-06-01

	Numero	Sub.	UBICAZIONE via/piazza	N civic.	piano	scala	Int.	DESCRIZIONE
21)	291	21	VIA GRAZIA DELEDDA	M	S1			GARAGE
22)	291	22	VIA GRAZIA DELEDDA	M	S1			GARAGE
23)	291	23	VIA GRAZIA DELEDDA	M	S1			GARAGE
24)	291	24	VIA GRAZIA DELEDDA	M	S1			GARAGE
25)	291	25	VIA GRAZIA DELEDDA	M	S1			GARAGE

Poma - Istituto Poligrafico e Zecca dello Stato - Pv

Riservato all'Ufficio Tecnico Erariale	L'operatore	IL TECNICO
Protocollo	.....	..... data
Sostituisce il presente mod. EP/3 prot.	.....	
Annullato e sostituito dal mod. EP/3 prot.	.....	..... firma e timbro

Elaborato Planimetrico - Catasto dei Fabbricati - Situazione al 16/10/2025 - Comune di ASOLA(A470) - < Foglio 26 Particella 291 >

Data presentazione: 21/09/2001 - Data: 16/10/2025 - n. T121199 - Richiedente: Telematico
Totale schede: 7 - Formato di acquisizione: A4(210x297) - Formato stampa richiesto: A3(297x420) - Fattore di scala non utilizzabile
Ultima planimetria in atti